

Pleione, 25 MW

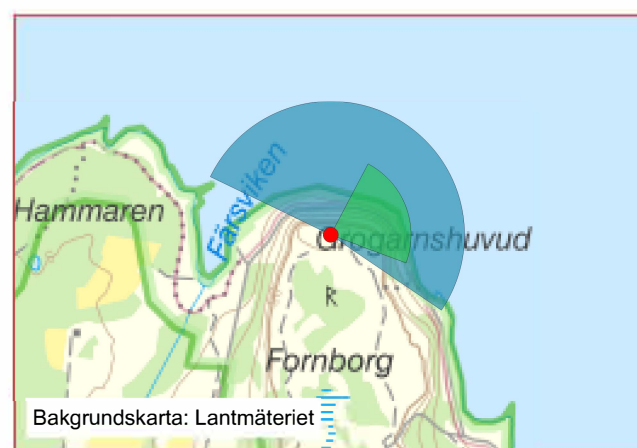
FOTOPUNKT 117, ÖSTERGARNSLANDET, GROGARNSBERGETS FORNBORG

Siktpunkt (SR99TM): Ost 733 375
Nord 6 373 436
Höjd 33 m.ö.h.


Fotograferingsdatum 2023-08-12
Fotograferingstid 19:01

Kamerans höjd: 1,6 m ovan mark
Montagets riktning: 69°
Montagets synfält: 83° x 27°

Betraktelseavstånd: Dubbla avståndet av montagets höjd



Grön: Fotomontage, Blå: Symbolmontage



Symboler som visar vindkraftverkens placering. Avstånd till närmsta vindkraftverk är cirka 40.1 km

Vindpark Ran, 20 MW

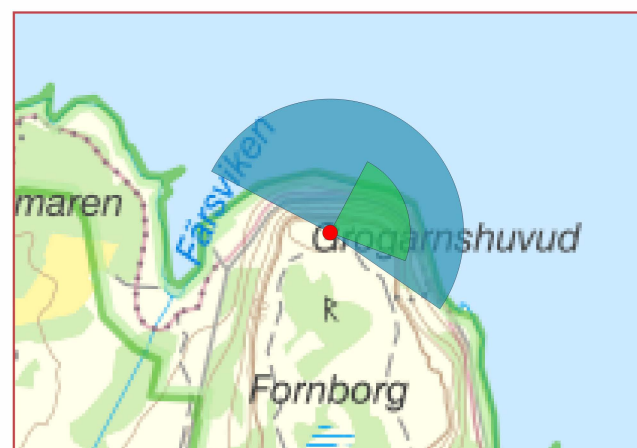
FOTOPUNKT 117, ÖSTERGARNNS LANDET, GROGARNNS BERGETS FORNBORG

Siktpunkt (SR99TM): Ost 733 375
Nord 6 373 436
Höjd 33 m.ö.h.


Fotograferingsdatum 2023-08-12
Fotograferingstid 19:01

Kamerans höjd: 1,6 m ovan mark
Montagets riktning: 69°
Montagets synfält: 83° x 27°

Betraktelseavstånd: Dubbla avståndet av montagets höjd



Grön: Fotomontage, Blå: Symbolmontage



Symboler som visar vindkraftverkens placering. Avstånd till närmsta vindkraftverk är cirka 18.2 km

Pleione 25 MW och Ran 20 MW

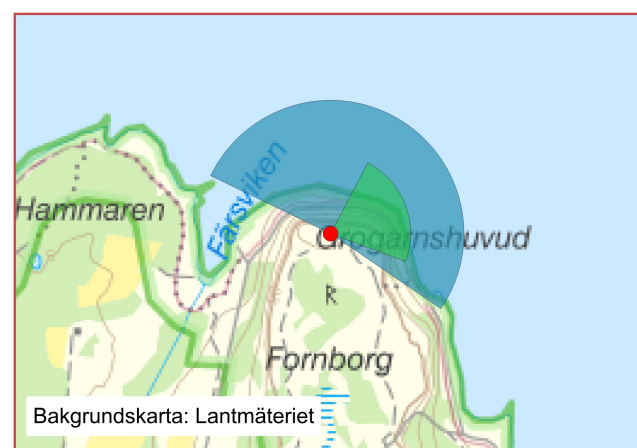
FOTOPUNKT 117, ÖSTERGARNSLANDET, GROGARNBERGETS FORNBORG

Siktpunkt (SR99TM): Ost 733 375
Nord 6 373 436
Höjd 33 m.ö.h.

Kamerans höjd: 1,6 m ovan mark
Montagets riktning: 69°
Montagets synfält: 83° x 27°

Fotograferingsdatum 2023-08-12
Fotograferingstid 19:01

Betraktelseavstånd: Dubbla avståndet av montagets höjd



Grön: Fotomontage, Blå: Symbolmontage



Symboler som visar vindkraftverkens placering. Avstånd till närmsta vindkraftverk är cirka 18.2 km