

# FOTOPUNKT: HENNAN

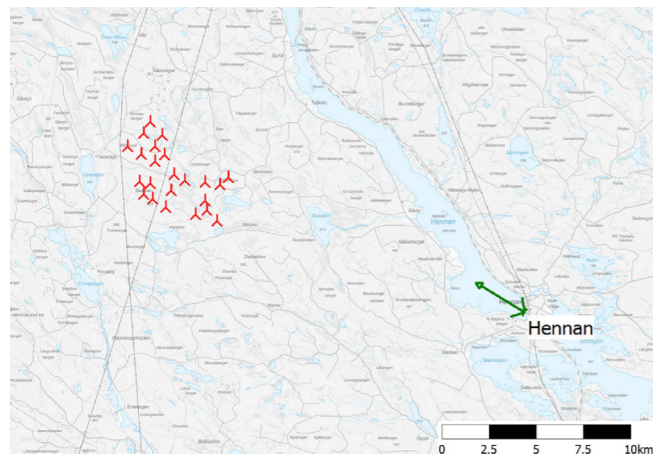
Sikt punkt (SR99TM): Ost 547,214  
Nord 6,876,692  
Höjd 210 m ö. h.  
Kamerans höjd: 1,7 m över mark  
Fotots riktning: 302°

Panorama synfält: 98.0°x23.8°  
Pappersstorlek: 420 x 297 mm  
Fotots storlek: 390 x 181,5 mm

Fotot taget: 2019-09-05  
Kamera: Canon EOS 50D



Fotomontage från badstranden i Hennan. Avstånd till närmaste vindkraftverk: ca 17 km. Rekommenderat betraktelseavstånd ca 80 cm. Vindkraftverken kommer till största delen att döljas bakom Gådaberget.



Fotopunkt och vindkraftverk



Panorama med vindkraftverken illustrerade som symboler. Den röda rektangeln visar fotomontaget avgränsning.

Fotomontaget framtaget av Ecogain AB 2020 med hjälp av programvaran WindPRO 3.3 av EMD International A/S.

# FOTOPUNKT: LAFORSEN

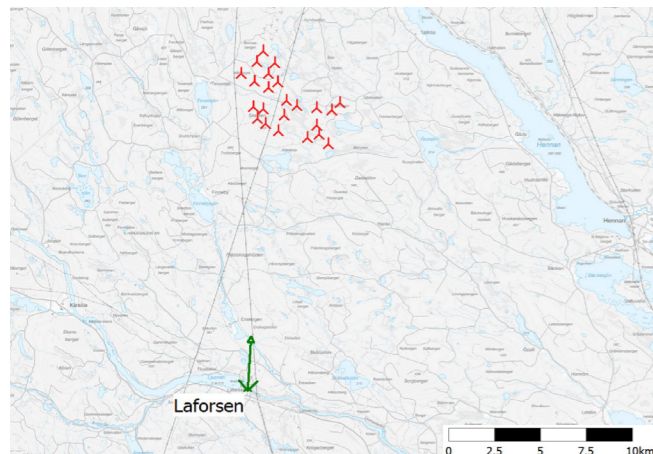
Siktpunkt (SR99TM): Ost 526,400  
Nord 6,867,633  
Höjd 220 m ö. h.  
Kamerans höjd: 1,7 m över mark  
Fotots riktning: 4°

Panorama synfält: 86.0°x26.5°  
Pappersstorlek: 420 x 297 mm  
Fotots storlek: 390 x 181,5 mm


Fotot taget: 2019-09-05  
Kamera: Canon EOS 50D



Fotomontage från en punkt norr om stugområdet i Laforsen. Avstånd till närmaste vindkraftverk: ca 14,6 km. Rekommenderat betraktelseavstånd ca 70 cm. Vindkraftverk kommer att kunna ses till vänster om berget Enskogsknölen.



Fotopunkt och vindkraftverk



Panorama med vindkraftverken illustrerade som symboler. Den röda rektangeln visar fotomontaget avgränsning.

Fotomontaget framtaget av Ecogain AB 2020 med hjälp av programvaran WindPRO 3.3 av EMD International A/S.



på uppdrag av

