

Vindkraftsanläggning Skarpen. 23 vindkraftverk med totalhöjd 280 meter

FOTOPUNKT: NORDOST OM TEVANSJÖ

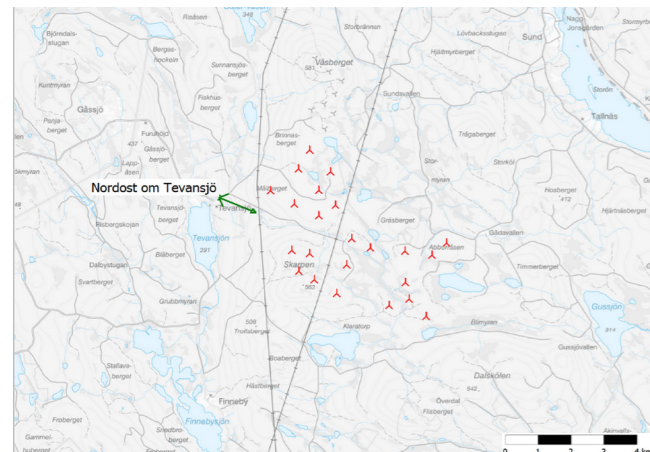
Siktunkt (SR99TM): Ost 524,492
Nord 6,885,310
Höjd 309 m ö. h.
Kamerans höjd: 1,7 m över mark
Fotots riktning: 113°

Panorama synfält: 90.0°x33.7°
Pappersstorlek: 420 x 297 mm
Fotots storlek: 390 x 181,5 mm

Kamera: Canon EOS 50D
Fotot taget: 2020-06-21



Fotomontage mot sydost från Laforsenvägen norr om Tevansjö, längs kraftledningsgatan. Avstånd till närmaste vindkraftverk: ca 1,6 km. Rekommenderat betraktelseavstånd ca 35 cm.



Fotopunkt och vindkraftverk



Panorama med vindkraftverken illustrerade som symboler. Den röda rektangeln visar fotomontaget avgränsning.

Fotomontaget framtaget av Ecogain AB 2020 med hjälp av programvaran WindPRO 3.3 av EMD International A/S.

Ecogain
living planet solutions

på uppdrag av

OX2

Vindkraftsanläggning Skarpen. 23 vindkraftverk med totalhöjd 280 meter

FOTOPUNKT: NORDOST OM TEVANSJÖ

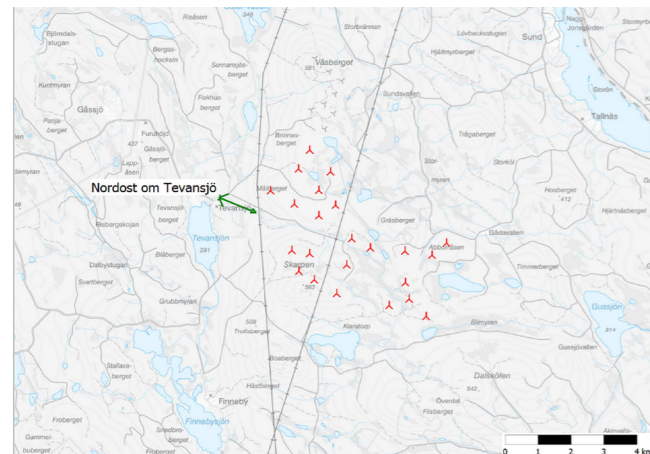
Sikt punkt (SR99TM): Ost 524,492
Nord 6,885,310
Höjd 309 m ö. h.
Kamerans höjd: 1,7 m över mark
Fotots riktning: 113°

Panorama synfält: 90.0°x33.7°
Pappersstorlek: 420 x 297 mm
Fotots storlek: 390 x 181,5 mm


Kamera: Canon EOS 50D
Fotot taget: 2020-06-21



Mörkermontage mot sydost från Laforsenvägen norr om Tevansjö, längs kraftledningsgatan. Avstånd till närmaste vindkraftverk: ca 1,6 km. Rekommenderat betraktelseavstånd ca 35 cm.



Fotopunkt och vindkraftverk



Panorama. Den röda rektangeln visar mörkermontaget avgränsning.

Fotomontaget framtaget av Ecogain AB 2020 med hjälp av programvaran WindPRO 3.3 av EMD International A/S.

Ecogain
living planet solutions

på uppdrag av

OX2