

Vindkraftsanläggning Skarpen. 23 vindkraftverk med totalhöjd 280 meter  
**FOTOPUNKT: VIKEN HEMBYGDSGÅRD**

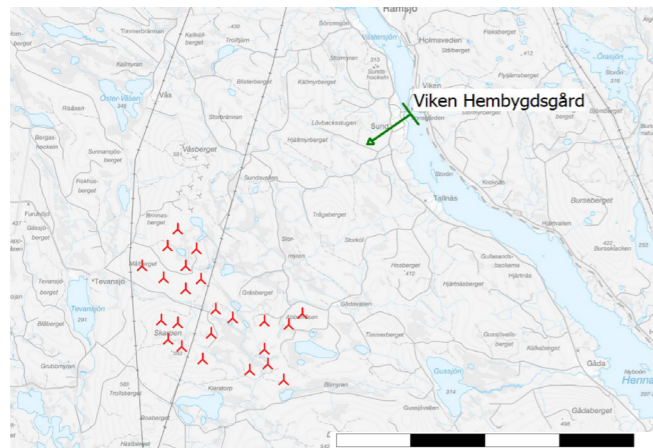
Siktunkt (SR99TM): Ost 535,090  
Nord 6,890,802  
Höjd 210 m ö. h.  
Kamerans höjd: 1,7 m över mark  
Fotots riktning: 235°

Panorama synfält: 180.0°x23.4°  
Pappersstorlek: 420 x 297 mm  
Fotots storlek: 390 x 181,5 mm

Kamera: Canon EOS 50D  
Fotot taget: 2019-09-12



Fotomontage från en punkt söder om hembygdsgården i Viken. Avstånd till närmaste vindkraftverk: ca 7,8 km. Rekommenderat betraktelseavstånd ca 30 cm. De planerade vindkraftverken kommer att synas bakom Hjältmyrberget i sydväst.



Fotopunkt och vindkraftverk



Panorama med vindkraftverken illustrerade som symboler. Den röda rektangeln visar fotomontagets avgränsning.

Fotomontaget framtaget av Ecogain AB 2020 med hjälp av programvaran WindPRO 3.3 av EMD International A/S.

**Ecogain**  
living planet solutions

*på uppdrag av*



Vindkraftsanläggning Skarpen. 23 vindkraftverk med totalhöjd 280 meter

## FOTOPUNKT: VIKEN HEMBYGDSGÅRD

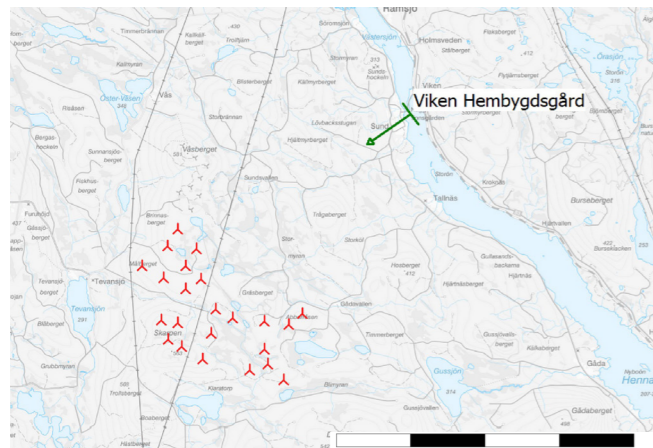
Siktpunkt (SR99TM): Ost 535,090  
Nord 6,890,802  
Höjd 210 m ö. h.  
Kamerans höjd: 1,7 m över mark  
Fotots riktning: 235°

Panorama synfält: 180.0°x23.4°  
Pappersstorlek: 420 x 297 mm  
Fotots storlek: 390 x 181,5 mm

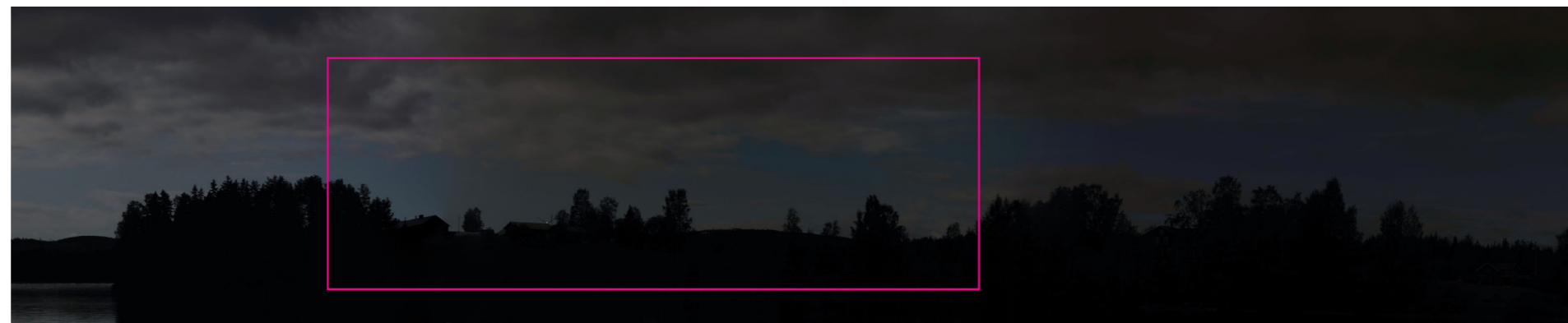
Kamera: Canon EOS 50D  
Fotot taget: 2019-09-12



Mörkermontage från en punkt söder om hembygdsgården i Viken. Avstånd till närmaste vindkraftverk: ca 7,8 km. Rekommenderat betraktelseavstånd ca 30 cm. De planerade vindkraftverken kommer att synas bakom Hjältmyrberget i sydväst.



Fotopunkt och vindkraftverk



Panorama. Den röda rektangeln visar mörkermontagets avgränsning.

Fotomontaget framtaget av Ecogain AB 2020 med hjälp av programvaran WindPRO 3.3 av EMD International A/S.

**ecogain**  
living planet solutions

*på uppdrag av*

**OX2**

Vindkraftsanläggning Skarpen. 23 vindkraftverk med totalhöjd 280 meter

# FOTOPUNKT: BÄCKESKOGSVÄLLEN

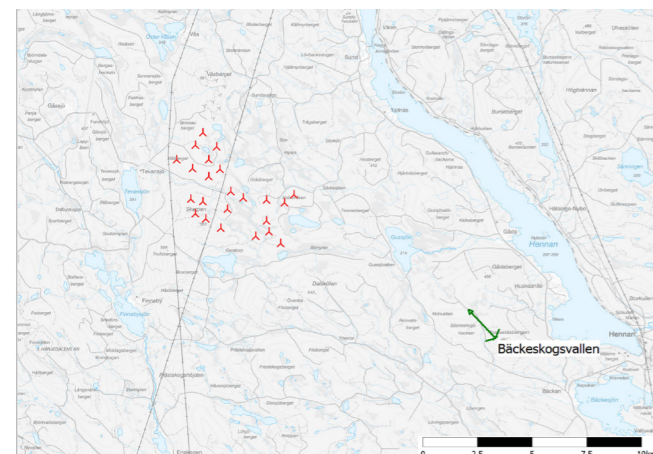
Siktunkt (SR99TM): Ost 540,664  
Nord 6,877,084  
Höjd 355 m ö. h.  
Kamerans höjd: 1,7 m över mark  
Fotots riktning: 318°

Panorama synfält: 130.0°x30.7°  
Pappersstorlek: 420 x 297 mm  
Fotots storlek: 390 x 181,5 mm

Kamera: Canon EOS 50D  
Fotot taget: 2020-06-23



Fotomontage från en punkt ovanför fåbodvallen Bäckeskogsvallen vid ett nyupptaget hygge. Avstånd till närmaste vindkraftverk: ca 11 km. Rekommenderat betraktelseavstånd ca 35 cm. De planerade vindkraftverken skymms bakom topografin.



Fotopunkt och vindkraftverk



Panorama med vindkraftverken illustrerade som symboler. Den röda rektangeln visar fotomontaget avgränsning.

**ecogain**  
living planet solutions

på uppdrag av

**OX2**